




# Plan d'urbanisme

## Grandes affectations du sol




### Légende

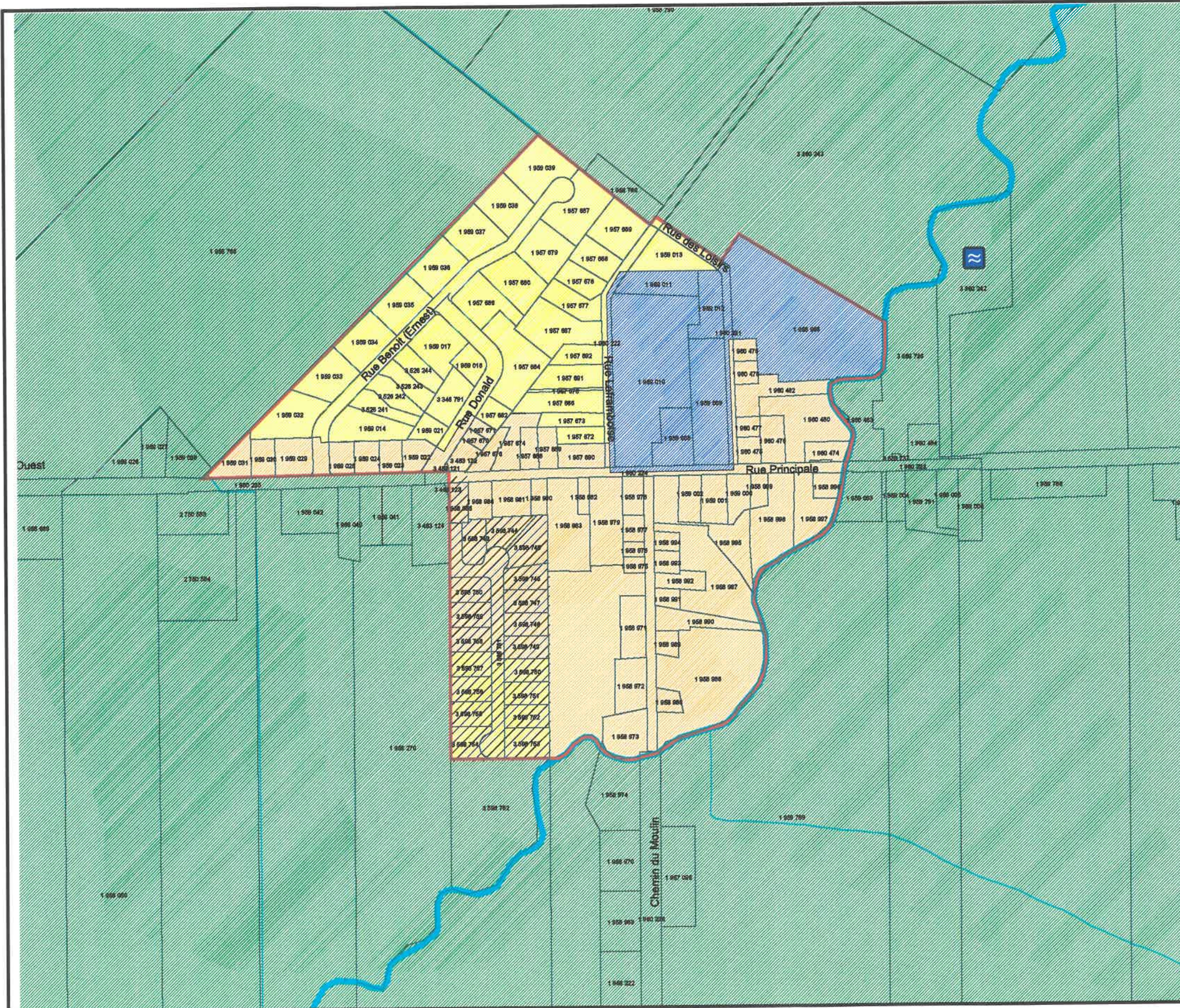
#### Affectations du sol

-  Agricole
-  Mixte
-  Publique
-  Résidentielle

-  Territoire à urbaniser avec 1 service
-  Périmètre d'urbanisation

#### Équipements et infrastructures projetés

-  Installations de traitement des eaux usées
-  Cours d'eau
-  Rue projetée



Date : Juin 2006

Échelle : 1: 5 000

Source des données :

Ministère des Ressources naturelles, Fichiers des cartes de compilation cadastrale à 1/20 000, 1980.

Réalisée par :


MRC d'Acton  
Service de l'aménagement

Dessiné par :

Benoît Provost, technicien génie civil

Approuvé par :

Pascal Joly, urbaniste



Projection Mercator Transverse Modifiée  
Fuseau 8  
NAD 83



Modifié par le règlement numéro 281-06

Modifié par le règlement numéro 250-03

Annexe A  
Feuillet 2/2

Cette annexe fait partie intégrante du plan d'urbanisme