





Plan d'urbanisme

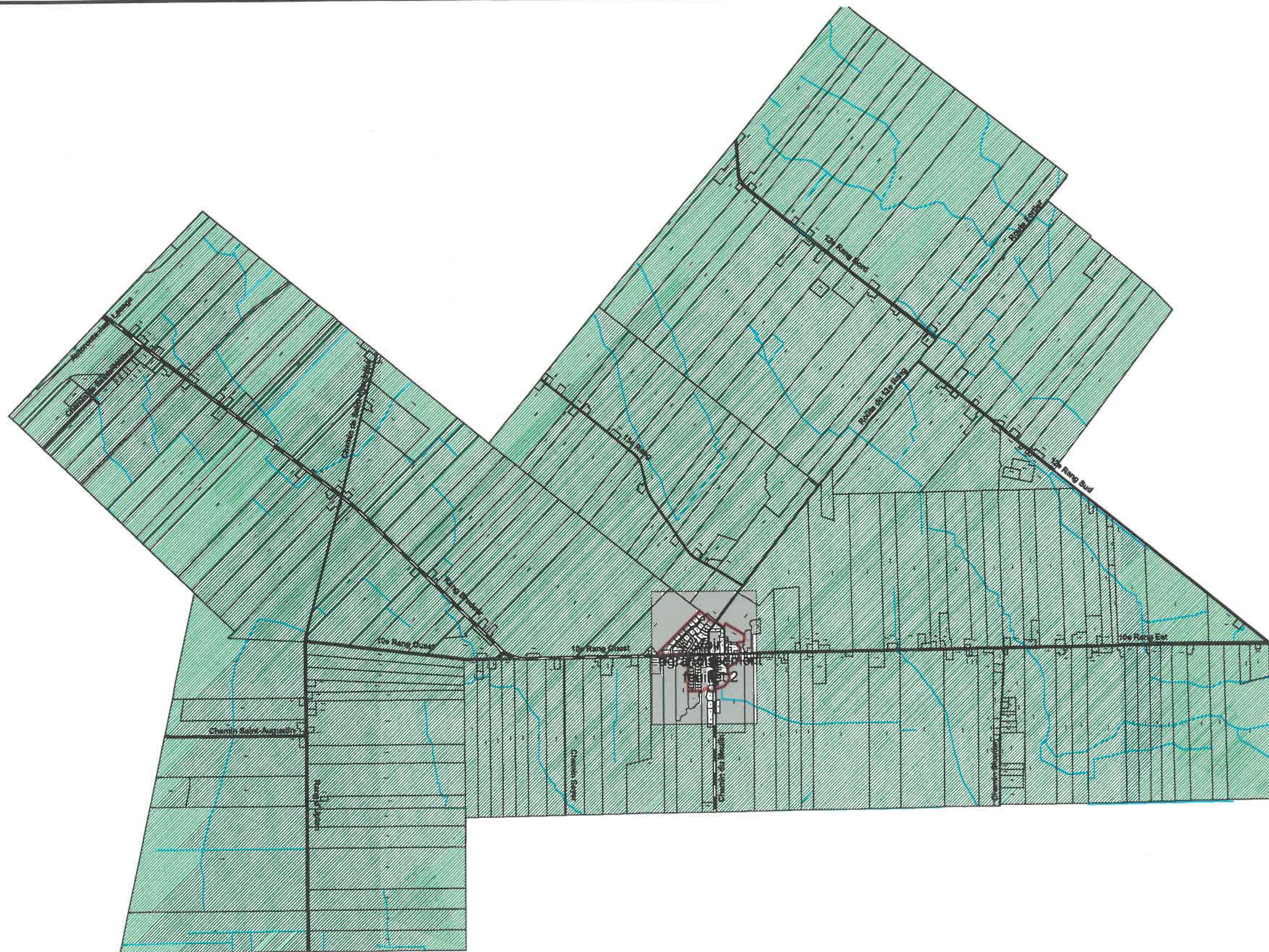
Grandes affectations du sol

Légende

Affectations du sol

-  Agricole
-  Mixte
-  Publique
-  Résidentielle

-  Périmètre d'urbanisation
-  Cours d'eau
-  Route collectrice
-  Route locale pavée
-  Route locale non-pavée



Date : Juin 2006

Échelle : 1 : 40 000

Source des données :

Ministère des Ressources naturelles, Fichiers des cartes de compilation cadastrale à 1/20 000, 1980.

Réalisée par :

MRC d'Acton
Service de l'aménagement

Dessiné par :
Benoît Provost, technicien génie civil

Approuvé par :
Pascal Joly, urbaniste

500 0 500 1000 Mètres

Projection Mercator Transverse Modifiée
Fuseau 8
NAD 83



Modifié par le règlement 281-06

Annexe A
Feuillet 1/2

Cette annexe fait partie intégrante du plan d'urbanisme