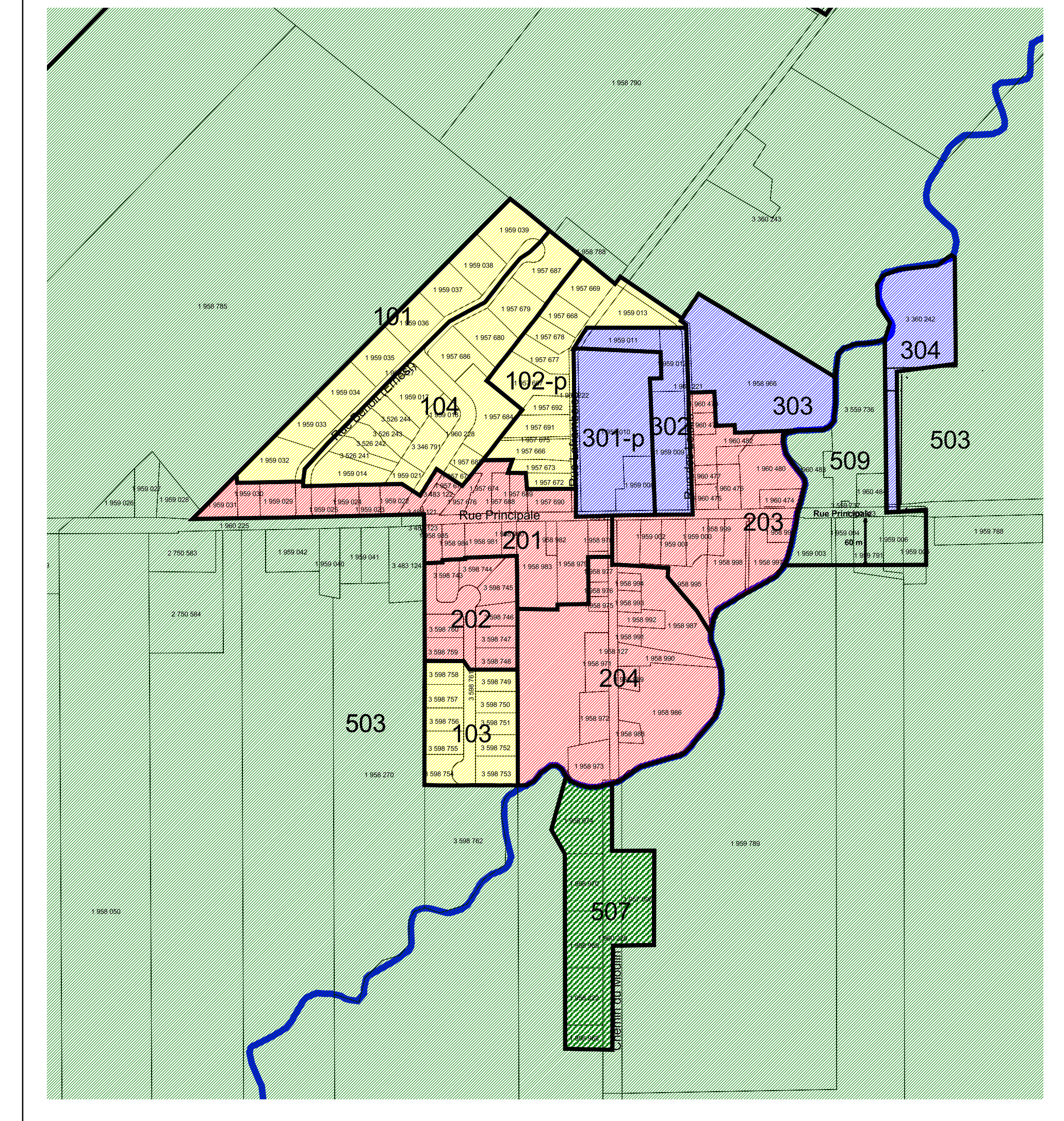
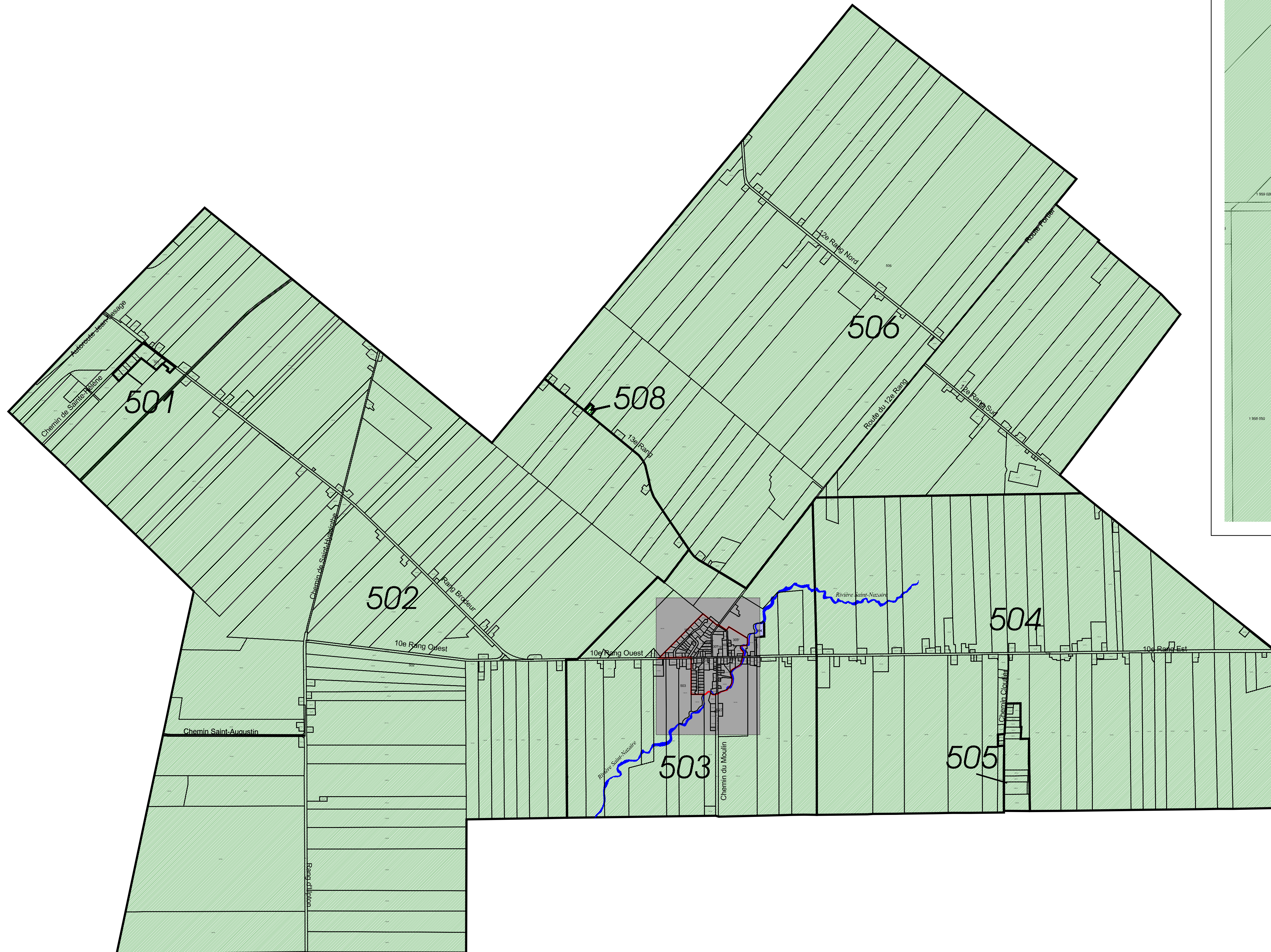








# Municipalité de Saint-Nazaire-d'Acton



## Saint-Nazaire-d'Acton Règlement de zonage Plan de zonage


### Légende

-  Limite de zone
-  Rivière
-  Limite de lots
-  Limite de propriété
-  Périmètre d'urbanisation
-  Agrandissement

Date : Février 2013  
Échelle : 1 : 20 000  
1 : 5 000 agrandissement  
Source des données :  
Ministère des Ressources naturelles, Forêts et  
parcs de conservation (cartes à 1:20 000, 1985)

Municipalité  
0 200 Mètres  
Agrandissement  
0 50 100 Mètres

Projection Mercator Transverse Modifiée  
Fuséeau 8  
NAD 83



Cette annexe fait partie intégrante du règlement de zonage

Révisé par :  
MRC d'Acton  
Service de l'aménagement  
Dessiné par :  
Benoît Provost, technicien genre civil  
Approuvé par :  
Pascal Joly, urbaniste

Modifié par le règlement 251-03  
Modifié par le règlement 282-06  
Modifié par le règlement 321-12  
Modifié par le règlement 349-16

Annexe B  
Feuille 1/1